

Elhelyezkedés, községhatárok, szomszédok

Vetés község Románia Észak-nyugati részén, Szatmár megyében, az északi szélesség 47°46'18" és a keleti hosszúság 22°45'08" délkörök metszetéspontjában fekszik. A községet három település alkotja: Vetés – községközpont, tőle délre Decebal (Újtelep) falu és a tőle nyugatra fekvő Óvári falu.

A község nyugat felé a magyar határig nyúlik, északon Pusztadaróc községgel, délen Szamosdob községgel, keleten pedig Szatmárnémeti megyei jogú várossal határos. A két település – Szatmárnémeti és Vetés – között viszonylag kicsi a távolság, mindössze 12 kilométernyi.

A község összterülete 5.429 hektár, amelyből 1.126 hektár belterület, 4.303 hektár pedig külteleknek minősül.

Gazdasági és közigazgatási szempontból Vetés földrajzi fekvése igen előnyös, figyelembe véve azt, hogy közvetlen nyugati szomszédja Szatmárnémeti megyeközpont.

A község jó elérhetősége az E 671-es jelzésű európai úton (Temesvár – Arad – Nagyvárad – Nagykarolyi – Szatmárnémeti) biztosított, amely átszeli Decebal (Újtelep) falut és, amelyik Szatmárnémetitől rácsatlakozik az E 81 (Halmi – Szatmárnémeti – Kolozsvár) európai útra. Vetés községközpont és Óvári falu felé a DC 60-as községi út biztosítja a jó közúti közlekedést, amely az E671-es főútra csatlakozik Decebal falu előtt.

Domborzata

Vetés község a Szamos folyó mentén fekszik. A Szamos Alsó és Szamos Felső síkság tájegységei együttesen alkotják a Szatmári- vagy Szamos-síkságot, amely a Nyugati Síkság északi részén terül el.

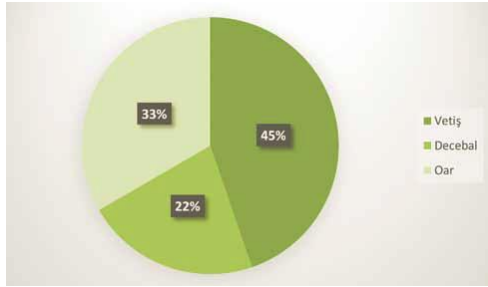
A domborzatot a lankás síkvidék uralja, amelynek legmagasabb pontja nem haladja meg a 130 métert. Vetés község 118 – 124 méteres tengerszint fölötti magasságban fekszik.

Lakossága

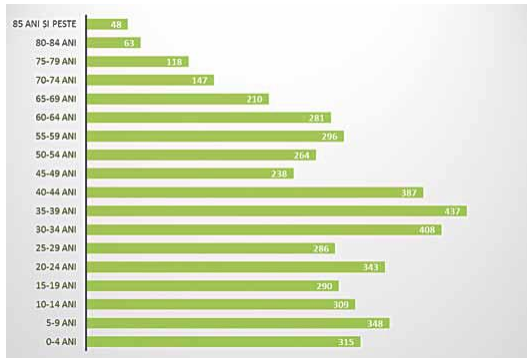
Vetés község nagyságrendileg az 5000 fölötti lélekszámú, falusi települések közé sorolandó. Szatmár megye összlakosságához (344.360 lakos, a 2011-es népszámlálási adatok szerint) viszonyítva, a község lakossága 1.39%-a a teljes megyei népességnek. A megye falusi környezetében élő lakossági számhoz viszonyítva viszont ez az arány 2.55%.

Figyelembe véve a község közigazgatási területének kiterjedését (5.535 hektár = 55,35 km²), a népsűrűség a községben 86,50 lakos/km², amely mind a megyében jegyzett népsűrűségi átlag (77,9 lakos/km²), mind pedig az Észak-Nyugati régióban jegyzett (76,1 lakos/km²) népsűrűségi átlag fölött van.


A község összlakosságának száma az alkotó települések szerint, 2011



A község lakosságának megoszlása korcsoportok szerint, 2011



Vetés község korpiramisa, 2011



A lakosság etnikai és vallási összetétele

Az **etnikai hovatartozás** szempontjából a 2011-es népszámlálás adatai szerint, Vetés község lakossága az alábbiak szerint oszlik meg: 47.58 % román, 40.89 % magyar, 5.45 % roma, 1.46 % ukrán és 0.10 % német. A lakosság 4.47 %-ról nincs rendelkezésre álló adat.

A népszámláláson **anyanyelvére vonatkozó nyilatkozatai** szerint, a község stabil lakossága az alábbiak szerint tagolódik : 40.72 % román anyanyelvű, 53.43 % magyar anyanyelvű, 0.15 % romani anyanyelvű, 0.67 % ukrán anyanyelvű, míg 4.37 %-ról nincs ilyen rendelkezésre álló adat.

A vallási hovatartozás szerinti, lakossági szerkezet az alábbi: 46.80 % -a lakosának ortodox vallású, 5.68 % római-katolikus, 33.87 % református, 4.41 % görög-katolikus, 2.53 %-a a lakosának pünkösdistá, 3 személy vallotta magát baptistának, 47 személy adventista, 29 személy a Jehova Tanúi vallást gyakorolja, 3 evangélikus vallású, 6 személy vallás nélküli, 3 személy ateistának vallotta magát, míg 227 személyről (4,74%) nincs erre vonatkozó adat bejegyezve.